

д. Шуркино








Березовицкое  
сельское поселение

г. Окуловка

Угловское  
городское поселение

~~д. Окуловка~~

Турбинное сельское поселение

Зоны с особыми условиями использования территории			
Код объекта	Назначение	Условие обозначения	
		существующий	планируемый
Санитарно-защитная зона			
603010101	Санитарно-защитная зона предприятий, сооружений и иных объектов		-
Охранная зона инженерных коммуникаций			
603010502	Охранная зона газопроводов и систем газоснабжения		-
603010503	Охранная зона объектов электроэнергетики, объектов электросетевого хозяйства и объектов по производству электрической энергии (цели, линии электропередачи, подстанции, подпорки)		-
603010504	Охранная зона линий и сооружений связи		-
Водоохранная зона			
603011101	Водоохранная зона		-
Прибрежная защитная полоса			
603011201	Прибрежная защитная полоса		-
Береговая полоса			
603011301	Береговая полоса		-
Зоны затопления и подтопления			
603011401	Зона затопления		-
603011402	Зона подтопления		-

						<b>2024/154/30.09.24-ГП</b>		
						<b>Генеральный план Окуловского городского поселения</b>		
<b>Окуловского городского района Новгородской области</b>								
<b>Изм.</b>	<b>Колуч.</b>	<b>Лист.</b>	<b>N док.</b>	<b>Поим.</b>	<b>Дата</b>	<b>Карта со с/объёмными условными использования территории</b>	<b>Страница</b>	<b>Лист</b>
<b>Ген.директор</b>							<b>ПП</b>	<b>Листо</b>
<b>Рук. проекта</b>								
	Каменкова Е.С.						5	7
	Каменкова Е.С.							
<b>Разработчик</b>	Шестерёва А.А.					<b>Масштаб 1:10000</b>	<b>ООО "Геограрфия"</b>	